



PIANO DI GOVERNO DEL TERRITORIO

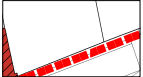
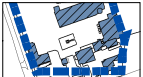

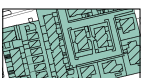
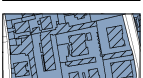

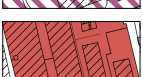

PdR 2 Ambiti di applicazione della disciplina del Piano delle Regole - Legenda



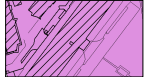





scala 1:2000

Ottobre 2014

Approvato con delibera di CC nr 32 del 13/06/2013 | Pubblicato sul BURL n.30 del 24/07/2013
Integrato con Delibera di CC nr 58 del 28/10/2014 "Approvazione rettifiche e correzioni errori materiali sugli atti costituenti il Piano di Governo del Territorio"

Territorio urbano


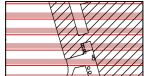

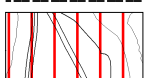
-  Ambiti di antica formazione
-  Cascine
-  Edifici di interesse storico ambientale
-  Ambiti residenziali di recente formazione con disegno unitario
-  Ambiti residenziali di recente formazione
-  Ambiti residenziali di completamento del tessuto esistente
-  Ambiti produttivi a alta trasformabilità
-  Ambiti produttivi a media trasformabilità

-  Ambiti produttivi a bassa trasformabilità
-  Ambiti produttivi di completamento
-  Ambiti consolidati a funzione ricettiva
-  Ambiti consolidati a funzione commerciale e direzionale
-  Ambiti consolidati a funzione commerciale e direzionale di completamento
-  Distributore di carburante
-  Attività da trasferire
-  Ambiti di intervento unitario

Territorio extraurbano

-  Zone agricole

Territorio urbano interessato da trasformazione urbanistica

-  Ambiti di trasformazione
-  Ambiti oggetto di provvedimenti approvati
-  Ambiti oggetto di provvedimenti approvati in fase di conclusione
-  Ambiti di escavazione

Ambiti oggetti delle discipline del Piano dei Servizi

-  Aree per servizi
-  canali di progetto
-  Tracciati viari di progetto
-  P.L.I.S. Grugnotorto Villoresi (vigente)
-  P.L.I.S. Grugnotorto Villoresi (proposta)
-  Parco Seveso (proposta)
-  Reticolo idrografico