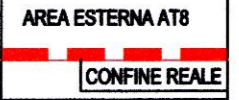














- LEGENDA**
-  **AREA ESTERNA AT8** Perimetro ambito AT8 di PGT
  -  **CONFINE REALE**
  - AMBITO AT8 NORD**
    -  St soggetta a trasformazione con recupero della SIp esistente e cambiamento di destinazione d'uso
    -  Sf stralciati dall'Ambito AT8
  - AMBITO AT8 SUD**  
**ST EDIFICABILE AI SENSI DEL PGT VIGENTE**
    -  Confermata e destinata a Sf (Superficie fondiaria)
    -  Confermata e destinata a viabilità, parcheggi pubblici, verde
    -  Ridestinata alla pista ciclabile del Grugnotorto
  - ST NON EDIFICABILE AI SENSI DEL PGT VIGENTE**
    -  Ridestinata a Sf (Superficie fondiaria)
    -  Ridestinata a viabilità, parcheggi pubblici, verde
    -  Confermata e destinata a parco del Grugnotorto con pista ciclabile
    -  Area ricompesa nell'ambito AT 8 e destinata a viabilità'
  - AREA ESTERNA ALL'AMBITO AT8**
    -  Compensazione ambientale
    -  Pista ciclabile con ponte sulla A52

**COMUNE DI PADERNO DUGNANO**


PROPRIETA:  
FONDI RUSTICI NORD MILANO

PROGETTISTA:  
MARCELLO DE CARLI CHIARA ZACCARIA ARCHITETTI ARCHIS P.A.  
VIA PASSO ROLLE 55 - 20132 - MILANO  
TEL. FAX +39 02 2140287  
MAIL decarli.archispa@gmail.com



TITOLO DEL LAVORO:  
**AMBITO AT8. PROPOSTA DI PII IN VARIANTE PGT  
SENZA MODIFICA EDIFICABILITA' E CONSUMO DI SUOLO**

FASE DI LAVORO:  
**SCHEMA DI PROGETTO**



TITOLO DEL DISEGNO:  
**DESCRIZIONE DELLE VARIANTI**