





-  H1: Aree caratterizzate da pericolosità idraulica moderata H1 (franti idrici sulla viabilità ordinaria compresi tra 0 e 0,30 m e velocità comprese tra 0 e 0,60 m/s)
-  H2: Aree caratterizzate da pericolosità idraulica media H2 (franti idrici sulla viabilità ordinaria compresi tra 0 e 0,30 m e velocità comprese tra 0 e 0,60 m/s)
-  H3: Aree caratterizzate da pericolosità idraulica elevata H3 (franti idrici sulla viabilità ordinaria compresi tra 0,30 e 0,70 m e velocità comprese tra 0,6 e 1,5 m/s) compatibili con interventi di difesa adeguati
-  H4: Aree caratterizzate da pericolosità idraulica molto elevata H4 (franti idrici superiori a 0,70 m e velocità superiori a 1,50 m/s)

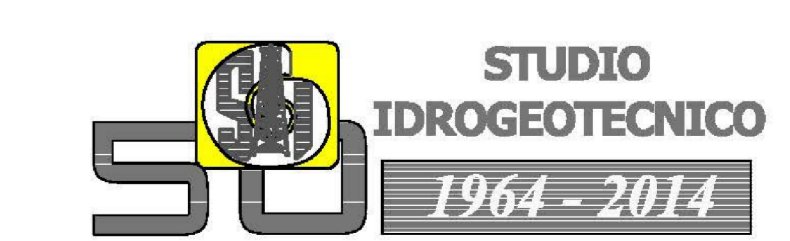


Città di
Paderno Dugnano

VALUTAZIONE DELLE CONDIZIONI DI RISCHIO IDRAULICO DEL TORRENTE SEVESO IN COMUNE DI PADERNO DUGNANO (MI)

ai sensi dell'All. 4 della D.G.R. IX/2616/2011 e della D.G.R. X/6738/2017

ZONAZIONE DEL PERICOLOSITA' IDRAULICA



STUDIO IDROGEOTECNICO S.p.A.
SOCIETÀ DI INGEGNERIA
Bustelli di Porta Volta, 7 - 20123 Milano
tel. 02/659.78.97 - fax 02/659.11.69
e-mail: studio@idrogeotecnico.it
www.studioidrogeotecnico.com

DATA	DENOMINAZIONE	SCALA	NOME FILE
aprile 2023	TAV. 2	1:5.000	M478991_TAV3