

TAV.1 - Ambiti esclusi dall'applicazione delle disposizioni di cui art. 4 L.R. 7/2017 "Recupero dei vani e locali seminterrati esistenti" nonché dell'art.8 L.R. 18/2019 "Recupero dei piani terra esistenti".
Ottobre 2020




Il Sindaco e Assessore
Ezio Casati

Il Direttore del Settore Pianificazione del territorio
dott. Lucio Dioguardi

Servizio Urbanistica ed Edilizia
Ufficio Pianificazione Urbanistica
Ufficio Supporto PGT/SIT



Progetto di variante al PAI per il Torrente Seveso

(Fonte: Regione Lombardia, Progetto di Variante al Piano stralcio per l'Assetto Idrogeologico del bacino idrografico del fiume Po (PAI) adottato con Decreto del Segretario Generale dell'Autorità di Bacino distrettuale del Fiume Po n. 287 del 9 ottobre 2019)

-  Fascia A di deflusso della piena
-  Fascia B di esondazione
-  Aree inondabili a tergo della fascia Bpr


Aree allagabili per scenari di pericolosità

(Fonte: PGRA Piano di Gestione Rischio Alluvioni, Autorità di Bacino del Fiume Po, aggiornamento 2015)

-  Aree interessate da alluvioni frequenti (P3)
-  Aree interessate da alluvioni poco frequenti (P2)





Aree a rischio risalita della falda freatica

(Fonte: Elaborazione ufficio SIT da fonte dati Cap Holding spa, Tavola della soggiacenza minima da serie storiche 2001/2016)

-  Rischio medio/alto di fenomeni di risalita delle falde

Fattibilità geologica

(Fonte: Componente geologica, idrogeologica e sismica del PGT - Studio idrogeotecnico Associato Ghezzi - approvata 24.7.2013)

-  Classe 3d - Aree di protezione fluviale
-  Classe 4pi - Aree di salvaguardia con finalità idraulica - Canale Scolmatore e Canale Villoresi
-  Classe 4rf - Aree di salvaguardia con finalità idraulica del torrente Seveso
-  Classe 4vl - Vasca laminazione Seveso

 Confine comunale

